



PROVINCIA DI TREVISO

TREVISO



IL CENTRO STORICO - THE CITY CENTRE

Le eccellenze di Treviso - The excellencies of Treviso

- 1** Mura cinquecentesche e Porte Monumentali
16th-cent. city walls and monumental gates
- 2** Piazza dei Signori
(main square)
- 3** Loggia dei Cavalieri
- 4** Calmaggione
- 5** Duomo (XI - XII sec.)
Cathedral (11th - 12th cent.)
- 6** "Buranelli" e Pescheria
(fish market)
- 7** Ponte Dante / Dante bridge
- 8** Cattedrale di / Cathedral of San Nicolò (XIII sec.)
- 9** Chiesa di / Church of San Francesco
- 10** Basilica - Santuario / Sanctuary of S. Maria Maggiore

I Musei - Museums

- 11** Museo Civico "Luigi Bailo"
Luigi Bailo Museum
- 12** Museo di Santa Caterina (XIV sec.)
Museum of Santa Caterina (14th cent.)
- 13** Museo diocesano d'Arte Sacra
Diocesan Museum of Sacred Art
- 14** Museo Etnografico Case Piavone
Ethnographic Museum Case Piavone
- 15** Ca' dei Carraresi
- 16** Casa da Noal

INFORMAZIONI - TOURIST INFORMATION



PROVINCIA DI TREVISO

Ufficio Informazioni Turistiche - Tourist Information Office (IAT)

Piazzale Duca d'Aosta, 25

Tel +39.0422.547632

iattreviso@provincia.treviso.it - www.visittreviso.it

Via Noalese 63 (aeroporto - airport)

Tel +39.0422.263282

iataeroporto@provincia.treviso.it - www.visittreviso.it

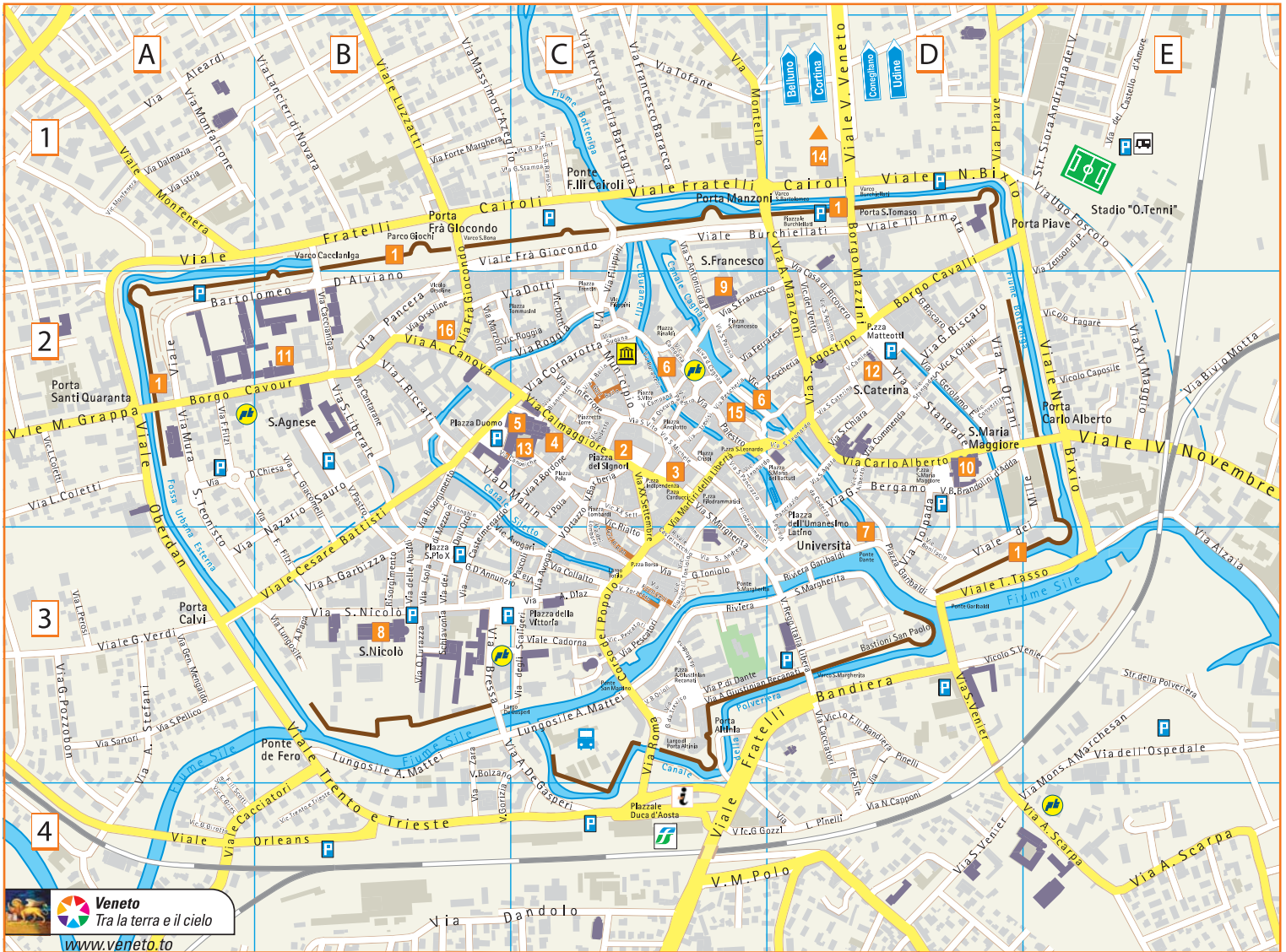


PRENOTAZIONI OFFERTE DI SOGGIORNO - BOOKING

Consorzio di Promozione Turistica Marca Treviso

Tel +39.0422.541052 - Fax +39.0422.591195

www.marcatreviso.it - www.visittreviso.it - info@marcatreviso.it



Stradario del centro storico della Città di Treviso

Absidi	Via delle	B3	Canova A.	Via	B2	Filipini	Vicolo	C2	Monfenera	Viale	A1	Pozzobon G.	Via	A3	Scarpa A.	Via	E4
Alcari	Via	A1	Canterane	Via	B2	Filodrammatici	Via	C2-C3	Monfenera	Viale	A1	IV Novembre	Viale	E2	Schlaivonia	Via	B3
Albata	Via	E3	Caposile	Vicolo	E2	Filodrammatici	Piazza	C2	Monte Grappa	Viale	A2	Ramusio G. B.	Via	C1	Scotti Felli	Via	A4
Ancliotto	Piazza	C2	Capponi N.	Via	D4	Fiaz F.	Via	A2-B3	Montello	Via	C1	Rego Italia Libera	Via	D3	Signori	Piazza del	C2
Avogari	Via	C3	Carducci	Piazza	C2	Fiumicelli	Via	C3	Municipio	Via	C2	Rialto	Galleria	C2-C3	Siora Andriana d. V.	Strada	E1
Avogari	Vicolo	C3	Carlo Alberto	Vicolo	D2	Fiumicelli	Vicolo	C3	Mura S. Teonisto	Via	A2-A3	Rialto	Vicolo	C3	Stampa G.	Via	C1
Ballo L.	Via	C2	Casa di Ricovero	Via	D2	Fortè Marghera	Via	B1-B2	Oriani A.	Via	D2	Roggia	Chiesa	C1	Stangade	Via	D2
Bandiera	Viale Felli	E4-D3	Castello d'Amore	Via del	E1	Fra' Giocondo	Via	B1-C1	Oriani B.	Via	C3	Roggia	Viale	A4-B4	Stangade	Vicolo	D2
Bandiera	Viale	B3	Castelvecchio	Rivale	C3	Garibaldi	Via	B3	Orleans	Vale	A4-B4	Roma	Via	C3	Stefani A.	Via	A3
Baracca F.	Via	C1	Cavour	Borgo	D1-D2	Garibaldi	Piazza	D3	Orsoline	Via	B2	San Francesco	Piazza	C2	Sugana	Via	C2
Barberia	Via	C2	Chiesa D.	Via	A2	Garibaldi	Riviera	D3	Ossoline	Vicolo	B2	San Leonardo	Piazza	C2	Tasso T.	Viale	D3-E3
Battisti Cesare	Viale	B3	Colletti L.	Via	A2	Giacomelli L.	Via	B2	Ortazzo	Via	C2-C3	San Leonardo	Via	D2	Tilla	Viale	D1
Bergamo G.	Via	D2	Colletti L.	Vicolo	A2	Giustinian Rec.	Via	A4	Opedale	Via dell'	E3	San Leonardo	Via	D2	Toffane	Via	C1
Bianchetti	Via	C2	Comarotta	Via	D2	Giustinian Rec.	Via	C3-D3	Palastro	Vicolo	C2	San Leonardo	Via	D2	Tolpada	Via	D2-D3
Biscari G.	Via	D2	Converite	Vicolo	D2	Gries C.	Vicolo	A4	Pancera	Via	B2	San Leonardo	Piazza	C2	Tommasini	Piazza	B2
Bivio Motta	Via	E2	Crisci	Piazza	C2	Indipendenza	Piazza	C2	Papa A.	Via	B3	San Nicolò	Via	C2	Torile	Torre	C2
Bioxio N.	Viale	E2-D1	Da Coderta	Via	D2	Inferiore	Via	C2	Parini G.	Via	C1	San Nicolò	Via	B3	Torriello G.	Viale	D3-E3
Bolzano	Via	B3	Da Coderta	Via	D2	Isola di Mezzo	Via	B3	Pascoli	Via	C3	San Pancrazio	Via	C2-D2	Trentin	Viale	B3-B4
Bonifacio	Vicolo	D3	Dall'Oro	Via dei	B3	Intra	Via	A1	Pastro	Via	B2	San Pansio	Via	C2	Trento e Trieste	Viale	B3-B4
Bordone P.	Via	C2	Dalmazia	Via	A1	Lancetti di Nov.	Via	B1	Pellico S.	Via	A3	San Pio X.	Piazza	B3	Treviso	Via	C2
Borsa	Piazza	C3	D'Alviano B.	Via	A2-B2	Lombardi	Piazza	C2	Perosi L.	Via	A3	San Vito	Piazza	C2	Tunazza Q.	Via	B3
B. Brandolini d'A.	Via	D2	Da Modena	Via	C3	Lombardi	Via dei	C3	Pescatori	Via	C3	San Vito	Via	D2	Umanesimo Lat.	Piazza dell'	C2
Bressa	Via	B3	Dandolo	Via	B4-C4	Lombardi	Via	B2	Peschieria	Vicolo	C3	San'Agostino	Via	D2	Venier S.	Via	D3-D4
Buranelli	Via	C2	Da Treviso G.	Via	C3	Longosile	Via	B3	Peschieria	Vicolo	C2-D2	San'Agostino	Via	D2	Venier S.	Vicolo	D3-E3
Burchiellati	Viale	C1-D1	D'Annunzio	Via	B3	Luzzatti	Viale	B1	Peschieria	Vicolo	C2-D2	San'Agostino	Vicolo	D2	XX Settembre	Via	C2
Burchiellati	Viale	C1-D1	D'Annunzio	Via	B3	Manin D.	Via	B2-C2	Pietro di Dante	Via	D1	San'Antonio da P.	Via	C1-C2	XX Settembre	Via	E2
Caccianiga	Via	B2	De Gasperi A.	Via	B3-C4	Marchesan	Via Mons. A.	E3	Pinelli L.	Via	D3-D4	Santa Maria	Via	D2	Vento	Vicolo	D2
Cacciatori del S.	Via	D3	De Gasperi A.	Via	B3-C4	Martini della L.	Via	B2	Podestà	Vicolo	C2	Santa Maria	Via	D2	Venti G.	Viale	A3
Caferna	Viale	C3	Diaz A.	Via	C2	Martini della L.	Via	B2	Polia	Piazza	C2	Santa Margherita	Riviera	C3-D3	Vittorio Veneto	Viale	D1
Cairoli Fratelli	Viale	A1-D1	Dottì	Vicolo	C2	Mattei A.	Lungosile	B3-C3	Polia	Vicolo	C2	Santa Margherita	Via	C2-C3	Zana	Via	B3-B4
Calmaggione	Via	C2	Duca d'Aosta	Piazzale	C4	Matteotti	Piazza	D1-D2	Polo M.	Via	C4	Santa Maria del B.	Piazza	D2	Zenon di P.	Via	E1
Campana	Via	D2	Duomo	Piazza	B2	Mazzini	Piazza	D1-D2	Portovera	Via	D2	Santa Maria M.	Piazza	D2	Zozzetto	Via	C3
Campana	Vicolo	C2	Fagare	Vicolo	E2	Mengallo Gen.	Via	A3	Popolo	Corso del	C3	Sartori	Via	A3			
Canoniche	Via	C2	Ferrarese	Via	C2-D2	Millè	Viale dei	D3-E2	Porta Althina	Largo di	C3	Sauro Nazario	Via	A3-B2			
			Filippini	Via	C1-C2	Monfalcone	Via	A1	Portico Oscuro	Via	C2	Scaligeri	Via degli	C3			

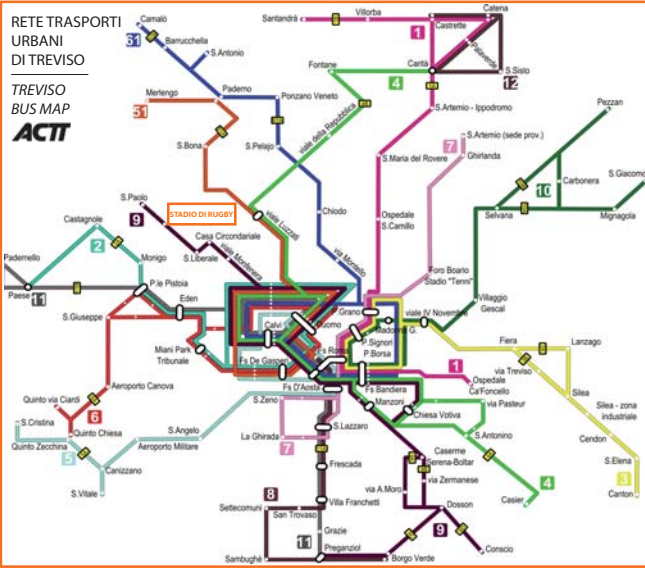


PROVINCIA DI TREVISO

ti resta nel cuore

RETE TRASPORTI URBANI DI TREVISO

TREVISO BUS MAP ACTT



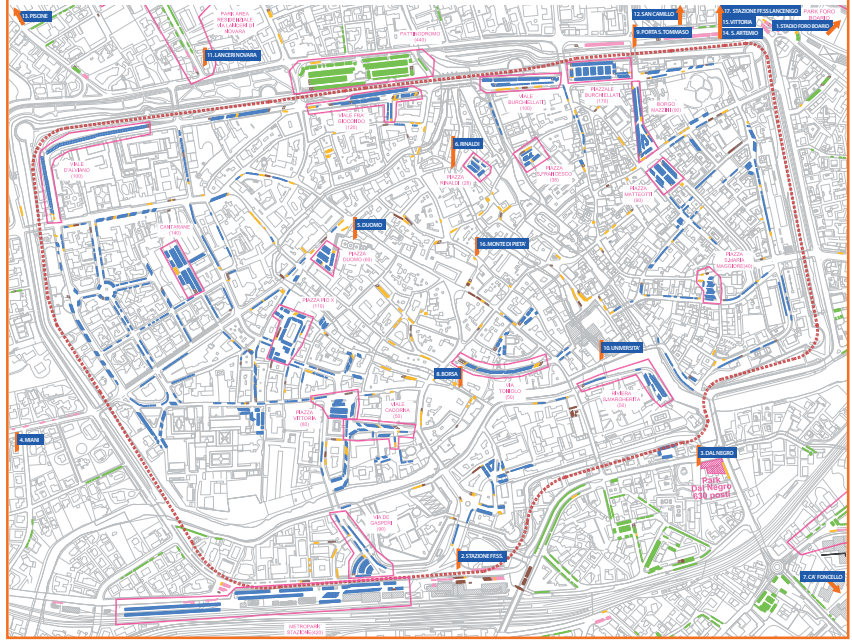
PARCHEGGI DEL CENTRO STORICO E LIMITROFI

PARKING IN THE HISTORIC CENTER AND NEARBY

A PAGAMENTO FEE PARKING
 LIBERI FREE PARKING
 PARK A PAGAMENTO FEE PARKING PARK

TVBike Treviso

Servizio di noleggio biciclette pubbliche attivo dalle ore 6 alle 24, gratuito le prime 2 ore. **Public bike rental service operates from 6 am to 24. Free the first 2 hours.**
 Per info e iscrizioni / Info and registration: biglietteria / ticket office ACTT, Ple Duca d'Aosta - lun - sab 7-19 / mon - sat 7-19 - Tel. +39.0422.3271 - www.bicinditta.com



NUMERI UTILI - USEFUL NUMBERS

Ospedale - Hospital "Ca' Foncello" - Tel +39.0422.322111
 Emergenza sanitaria - Emergency Medical Service - 118
 Polizia Municipale - Local police - Via Castello D'Amore 2/f - Tel +39.0422.301140
 Carabinieri - Via Comarotta 24 - pronto intervento 112
 Aeroporto - Airport "Antonio Canova" - Tel +39.0422.315111
 Stazione FS. - Railway station "Treviso Centrale" - Ple Duca d'Aosta - call center 892021
 ACTT Trasporti Urbani Treviso - Treviso Urban Transport - Tel +39.0422.3271
 Autostazione - Bus Station - Lungosile Mattei - Tel +39.0422.577311

TRASPORTI PUBBLICI

Il biglietto si acquista presso il punto vendita ACTT situato di fronte alla stazione FS o presso i punti vendita convenzionati (dove esposto **ACTT**).
 Il costo di un biglietto (valido 90 min) è € 1,20 per la rete urbana e di € 1,50 per tutta la rete intercomunale (€ 2,50 per singola corsa se acquistato in bus).
 Esiste una speciale tariffa weekend di € 2,50 valida per le giornate di sabato e domenica.
 Radiotaxi - Tel 0422.431515

PUBLIC TRANSPORT

Bus ticket is available at the ACTT office (opposite railway station) or at the shops displaying logo **ACTT**.
 The cost of the ticket (valid for 90 min) is € 1,20 for the urban lines and € 1,50 for the extra urban lines (the cost is € 2,50 buying the ticket directly in the bus).
 Weekend ticket : € 2,50 for a ticket valid Saturday and Sunday.
 Radiotaxi - Tel +39.0422.431515

www.visittreviso.it - www.turismo.provincia.treviso.it

